

PŁOCK

Budżet Płocka
na 2018 rok
- 1 miliard zł!

340 mln zł
na inwestycje

Miast@!Żyje



PŁOCK

MiastO!Żyje Informator Społeczny 2/2018

Publikacja Urzędu Miasta Płocka,

Pl. Stary Rynek 1, pok. 224, 09-400 Płock, tel. 24 367 15 55

Nakład: 5 tys. egzemplarzy. Publikacja bezpłatna.



*Ponad 30 proc. budżetu miasta przeznaczone jest na oświatę i wychowanie.
Na zdjęciu prezydent Andrzej Nowakowski i uczestnicy Płockiego Poloneza Maturzystów.
Stary Rynek, luty 2018 r.*

Szanowni Państwo!

W tym roku, po raz pierwszy w historii Płocka, budżet miasta wynosi jeden miliard zł! To efekt zarówno dobrego zarządzania finansami miasta, jak i skutecznego pozyskiwania pieniędzy z Unii Europejskiej oraz innych zewnętrznych źródeł. Dzięki temu będziemy mogli zrealizować o wiele więcej przedsięwzięć, które przelożą się na poprawę jakości życia mieszkańców i zaspokojenie różnorodnych potrzeb naszej lokalnej wspólnoty.

Rekordowa jest w 2018 roku także kwota przeznaczona na inwestycje. Za blisko 340 mln zł powstaną m.in. nowe kilometry dróg, ścieżki rowerowe, obiekty sportowe, mieszkania, tereny rekreacyjno-wypoczynkowe, zmodernizowane zostaną placówki oświatowe, a po ulicach Płocka będą jeździć nowoczesne autobusy hybrydowe.

Zawsze podkreślam, że zapewnienie edukacji na najwyższym poziomie dla młodych płocczan jest jednym z najważniejszych zadań naszego samorządu, dlatego istotna część budżetu, bo aż 30 proc., przeznaczona jest na oświatę i wychowanie.

Miasto finansuje też zadania m.in. z zakresu kultury i sportu, dbając zarówno o rozwój i utrzymanie w należytym stanie infrastruktury, jak i organizując bądź wspierając organizację wydarzeń. Kalendarz imprez na ten rok jest równie bogaty, jak w latach poprzednich, a informacje na temat zaplanowanych festiwali, koncertów czy zawodów sportowych można śledzić m.in. na stronie plock.eu w zakładce Kalendarz imprez.

Duża kwota przeznaczona jest także na pomoc społeczną i politykę społeczną, którą samorząd finansuje zarówno z własnych środków, jak i pieniędzy otrzymanych z budżetu państwa.

W tym wydaniu MiastO! Żyje znajdą Państwo najistotniejsze informacje dotyczące finansów Płocka oraz wybranych przedsięwzięć, które wspólnie z moimi współpracownikami będziemy dla Państwa realizować w 2018 roku.

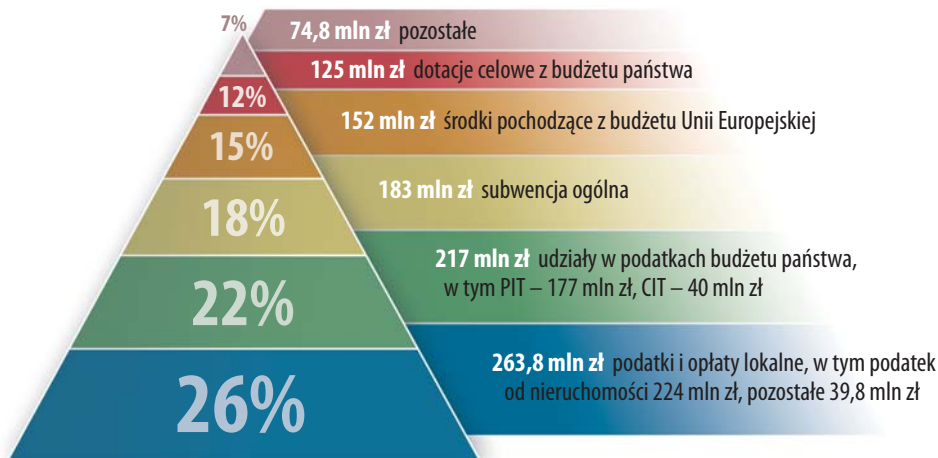
Mam nadzieję, że efekty zaplanowanych działań spełnią Państwa oczekiwania i sprawią, że Płock będzie jeszcze bardziej przyjaznym i atrakcyjnym miejscem do życia.

Prezydent Miasta Płocka

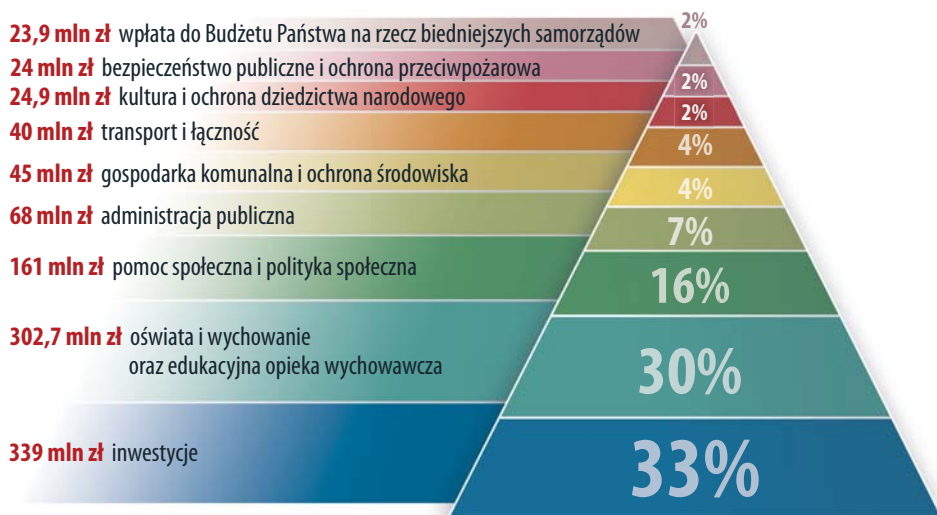
Andrzej Nowakowski

Budżet Miasta Płocka na 2018 rok – 1 miliard zł

SKĄD MIASTO MA PIENIĄDZE




NA CO MIASTO WYDA PIENIĄDZE W 2018 ROKU



Obwodnica wkrótce będzie gotowa

Podczas betonowania drugiego mostu na trzecim odcinku obwodnicy



Siedem kilometrów dróg, głównych i serwisowych, a do tego trzy mosty i trzy wiadukty – dwa drogowe i jeden kolejowy – tak najkrócej można opisać trasę północno-zachodnią Płocka. Będzie to nowy kręgosłup komunikacyjny miasta. Jego uruchomienie jest kwestią najbliższych kilku miesięcy.

Budowę obwodnicy podzieliliśmy na trzy etapy. Pierwszy – od ronda im. Wojska Polskiego do ul. Otolińskiej już istnieje i świetnie się sprawdza. Drugi – między ul. Otolińską i Bielską – jest prawie skończony. Przy sprzyjających warunkach pogodowych będą wykonane ostatnie kosmetyczne prace i będzie można go otworzyć.

Główna droga będzie miała prawie trzy kilometry długości i kończyć się będzie wiaduktem drogowym i kolejowym przy ul. Bielskiej. Koszt jej budowy sięgnie blisko 37,5 mln zł.

Trzeci odcinek o długości dwóch kilometrów, na którym jest najwięcej obiektów inżynierskich, jest jeszcze w budowie, ale zaawansowanie prac wskazuje, że w połowie tego roku będzie już gotowy.

Zwieńczeniem tej pracy będzie przebudowa ul. Łukasiewicza wraz z budową nowego jej skrzyżowania z ul. Długą. Będzie to rondo, dzięki któremu bezkolizyjnie da się szybko dojechać do kombinatu.

Pierwsze w Płocku autobusy hybrydowe

W sierpniu 2018 roku na ulice Płocka wyjedzie 25 autobusów hybrydowych marki Solaris Urbino 12 Hybrid. Umowę na dostarczenie pojazdów prezydent Andrzej Nowakowski podpisał w grudniu ub. z przedstawicielem firmy Solaris Bus and Coach.

Zakup pojazdów, które zasilą tabor Komunikacji Miejskiej, to jedno z zadań dofinansowanych przez Unię Europejską w ramach projektu „Rozwój systemu zrównoważonej mobilności miejskiej na terenie Obszaru Funkcjonalnego Miasta Płocka”. - Wartość całego projektu, na który składają się także m.in. remont i rozbudowa ul. Łukasiewicza i zakup 40 wiat przystankowych, wyceniony został na ponad 92 mln zł. Miasto pozyskało

na jego realizację 66,5 mln zł dofinansowania z Unii Europejskiej – wyjaśnia prezydent Andrzej Nowakowski.

Autobusy hybrydowe, które przyjadą do Płocka, są przyjazne dla środowiska. Ich napęd to połączenie silnika elektrycznego i spalinowego. Pojazdy będą przystosowane do przewozu osób niepełnosprawnych i dzieci w wózkach. Będą w nich także biletomaty mobilne, w których będzie można zarówno kupić bilet, jak też doładować Kartę Komunikacji Miejskiej. Pasażerowie będą mogli również skorzystać z ładowarki USB.

Za 17 Solarisów o długości 12 metrów miasto zapłaci ponad 28,4 mln zł, a za osiem 18-metrowych ponad 19 mln zł.

Płockie hybrydy będą pomalowane w barwach miasta. Na zdjęciu egzemplarz pokazowy, który prezentowany był w grudniu ub.r. na Starym Rynku



Samochody dla plockich szkół



W posiadaniu plockich placówek są m.in. pojazdy zakupione trzy lata temu przez plocki samorząd. Teraz kolejne samochody trafią do szkół

Pojazdy trafią do czterech placówek: szkoły specjalnej, Małachowianki, III LO i Lasotczaka.


Szkoła Podstawowa Specjalna nr 24 dostanie autobus z 19 miejscami, który będzie dostosowany do przewozu osób niepełnosprawnych. Po wybudowaniu nowej siedziby przy ul. Słonecznej zwiększyła się zarówno liczba uczniów w szkole, jak i liczba dzieci, które potrzebują dowiezienia do niej. Wielu podopiecznych nie może korzystać z komunikacji miejskiej i z myślą o ich potrzebach zostanie kupiony autobus.

Na jego zakup miasto pozyskało dofinansowanie z PFRON z programu „Wyrównywanie różnic między regionami III”. Jego wysokość uzależniona jest od ceny samo-

chodu, maksymalnie wyniesie 159.800 zł. Kolejne trzy 9-osobowe samochody są przeznaczone dla młodzieży z LO im. Marsz. S. Małachowskiego, Zespołu Szkół nr 3 przy ul. Łukasiewicza oraz Specjalnego Ośrodka Szkolno-Wychowawczego nr 2 przy ul. Lasockiego. Zakup busów to jeden ze zwycięskich projektów wybranych przez mieszkańców w szóstej edycji Budżetu Obywatelskiego Płocka. Wyposażenie szkół w busy zwiększy szanse edukacyjne uczniów oraz umożliwi im udział w dodatkowych zajęciach wyjazdowych oraz konkursach.

Samochody będą mogły wypożyczać inne placówki oświatowe z Płocka. W budżecie miasta przeznaczono na ich zakup 480 tys. zł.

Mieszkania na start



*Budowa bloku
z Mieszkaniami
na start przy
ul. Kleeberga
idzie pełną parą*

Podolszyce Północ ul. Kleeberga

Przy ulicy Kleeberga trwa budowa kolejnego budynku z lokalami dla młodych. Obiekt będzie gotowy w trzecim kwartale 2018 r.

W czterokondygnacyjnym bloku powstanie 68 mieszkań o powierzchni od 34,28 mkw. do 69,78 mkw. oraz 29 stanowisk postojowych w garażu wielostanowiskowym. W pobliżu budynku znajdzie się 35 zewnętrznych, ogólnodostępnych miejsc postojowych oraz

plac zabaw. Do wszystkich kondygnacji, w tym także do garażu, zapewniony będzie dostęp dla osób niepełnosprawnych przy pomocy czterech wind osobowych.

Realizacja inwestycji, którą prowadzi Miejskie Towarzystwo Budownictwa Społecznego, rozpoczęła się w styczniu 2017 r. Przedsięwzięcie będzie kosztować ponad 13 mln zł, ale znaczna część kosztów – do kwoty ponad 5,5 mln zł

(45 proc. kwalifikowanych kosztów) będzie pokryta z dofinansowania przyznanego przez Bank Gospodarstwa Krajowego.

W ramach kolejnego etapu inwestycji obok powstanie drugi blok. Będzie w nim 65

lokali mieszkalnych. Koszt tej inwestycji to 13,2 mln zł.

Więcej o autorskim programie samorządu plockiego „Mieszkania na start” można przeczytać na www.plock.eu

Stare Miasto, ul. Sienkiewicza

Kolejne „Mieszkania na start” powstają w remontowanej kamienicy przy ul. Sienkiewicza 38. Remont budynku głównego i istniejącej oficyny trwa i ma zakończyć się w marcu przyszłego roku. Do dyspozycji młodych plockan oddanych będzie 30 mieszkań o powierzchni od 28,5 do 78,7 metrów kwadratowych.

Całkowity koszt remontu to ponad 12 mln złotych. Połowa tej kwoty po-

chodzić będzie z bezzwrotnej 50-procentowej pożyczki, którą Miejski Zakład Gospodarki Mieszkaniowej pozyskał z Banku Gospodarstwa Krajowego.

W kolejnym etapie MZGM planuje odbudować lewą oficynę oraz postawić nowy budynek przy ul. Kaczmarńskiego i zagospodarować cały teren. W planach jest plac zabaw oraz ogólnodostępny skwer.

Mieszkania komunalne na osiedlu Miodowa Jar

Budowa budynków mieszkalnych wielorodzinnych na osiedlu Miodowa Jar realizowana jest etapami. Przedsięwzięcie obejmuje postawienie 13 budynków komunalnych, w których znajdzie się łącznie 177 mieszkań. Dotychczas wybudowaliśmy pięć bloków, w których lokale otrzymały 63 rodziny.

W tym roku powstanie kolejny blok z mieszkaniami komunalnymi. Zakończono już wykwaterowanie lokatorów z budynku przy ul. Miodowej 35, po rozbiórce którego powstanie obiekt z 15 lokalami mieszkalnymi.

Inwestycja będzie kosztować 1,8 mln zł.

Galeria Miodowa

Fragment osiedla Miodowa u zbiegu ulic Bartniczej i Miodowej już wkrótce zyska zupełnie nowy wygląd. W miejscu tzw. „Dołka” powstanie Galeria Miodowa.

Remont rozpocznie się już wkrótce i ma być gruntowny. Budynek zmieni się nie tylko z zewnątrz, ale także w środku. Wymienione mają być wszystkie instalacje. Znikną stare podesty i część schodów, a w ich miejscu powstaną nowe, z podjazdem dla wózków. W planach jest także winda i toaleta publiczna.

Część znajdującą się poniżej poziomu ulicy będzie zadaszona i wyłożona płytami

granitowymi. To właśnie tam staną ławki, na których przechodnie i osoby robiące zakupy będą mogli odpocząć.

Na zmodernizowanym piętrze zaplanowana jest część gastronomiczna. Goście restauracji będą także mogli korzystać z nowego tarasu. W nowych oknach nie będzie już krat, odnowiona zostanie elewacja, a Galeria Miodowa zyska logo nawiązujące do nazwy – z motywem plastra miodu.

W postępowaniu przetargowym został już wybrany wykonawca. Prace mają zakończyć się jesienią tego roku.



*Wizualizacja „Dołka”
po modernizacji*

„Trójka” po metamorfozie



*Przedszkolaki
po ferii wróciły
do odnowionej
siedziby MP3*

Na początku 2018 r. zakończyły się prace w Miejskim Przedszkolu nr 3. Obiekt przy ul. Gałczyńskiego przez półtora roku przechodził gruntowną przebudowę. Z budynku, który pamiętał lat 60. został tylko szkielet – słupy i stropy, reszta jest zupełnie nowa.

Na dwóch poziomach do dyspozycji przedszkolaków jest dziewięć kolorowych sal dydaktycznych, każda z własną łazienką oraz schowkiem na pomoce i zabawki. Może z nich korzystać do 185 dzieci, podzielonych na 9 oddziałów, z których 7 jest integracyjnych. Na piętro budynku prowadzą dwie klatki schodowe i winda.

Dzięki przebudowie udało się wygospodarować miejsce na dużą salę gimnastyczną wraz ze sceną oraz gabinety dla rehabilitanta, logopedy i psychologa. Powstały też pomieszczenia administracyjne oraz nowoczesny blok żywieniowy z dwiema windami towarowymi.

Zagospodarowana została również przestrzeń wokół przedszkola. Dla dzieci ustawione zostały cztery place zabaw dostosowane do różnych grup wiekowych, dla dorosłych powstały parkingi – jeden dla pracowników, drugi dla rodziców i opiekunów przywożących maluchy. Inwestycja kosztowała 6,8 mln zł.

Modernizacja i przebudowa „Szóstki”



W tym roku rozpocznie się modernizacja przedszkola przy ul. Łączniczek

W tym roku zacznie się zmieniać kolejne miejskie przedszkole. Tym razem metamorfoza czeka placówkę przy ul. Łączniczek.

Przebudowa Miejskiego Przedszkola nr 6 obejmie zarówno budynek, jak i teren wokół. Obiekt przejdzie termomodernizację wraz z wymianą pokrycia dachowego. Plac zabaw zyska nową bezpieczną nawierzchnię i komplet urządzeń zabawowych. Wymieniona zostanie także nawierzchnia wokół budynku.

Wewnątrz część ścian zostanie rozebrana, aby dostosować pomieszczenia do nowego układu funkcjonalnego, spełniającego potrzeby dzieci. Wymienione będą posadzki, instalacje sanitarne i elektryczne oraz windy. Remont obejmie blok żywieniowy i jego wyposażenie. Przedszkole zostanie też doposażone w nowe meble.

Koszt prac to ponad 4,5 mln zł. Potrwają rok i według planów mają zakończyć się w lipcu 2019 r., tak aby przedszkolaki mogły rozpocząć nowy rok szkolny w przebudowanej placówce.

Miejsce do rekreacji na osiedlu Imielnica

Po wakacjach mieszkańcy osiedla Imielnica będą mogli aktywnie wypoczywać, korzystając z nowego rekreacyjnego boiska wielofunkcyjnego. Zostanie zbudowane przy ul. Harcerskiej, obok Miejskiego Przedszkola nr 34 i parkingu.

Za 1,5 mln zł zostanie wykonane boisko do gry w koszykówkę lub siatkówkę z syntetyczną nawierzchnią. Ustawione zostaną też stojaki na rowery i inne elementy małej architektury, jak ławki i ko-

sze na śmieci. Teren zostanie ogrodzony i oświetlony.

To kolejna inwestycja w infrastrukturę rekreacyjną. W połowie ubiegłego roku, także w pobliżu przedszkola, została otwarta ogólnodostępna siłownia pod chmurką. Jej użytkownicy mogą ćwiczyć wszystkie partie mięśni na kilkunastu urządzeniach siłowych. Do wyboru mają m.in. orbitrek, stepper, biegacza, wioślara, drążki i poręcze. Z siłowni mogą korzystać osoby niepełnosprawne.



*W pobliżu Miejskiego Przedszkola nr 34 na osiedlu Imielnica
zostanie wybudowane boisko wielofunkcyjne*

Drugi plac zabaw dla żłobka przy ul. Płoskiego



Przy żłobku znajduje się plac zabaw dla dzieci starszych. Teraz swoje miejsce do zabawy zyskają też maluchy

Po wakacjach mali podopieczni Miejskiego Żłobka nr 3 przy ul. Płoskiego będą mieli więcej miejsca do zabawy na świeżym powietrzu. Dla dzieci młodszych powstanie nowy plac zabaw.

Na jego terenie, wyłożonym kolorową bezpieczną nawierzchnią, zostaną zamontowane zabawki: stacja polarna, domek zabawowy labirynt i liczydło na

słupkach. Ponadto ustawione zostaną trzy ławeczki, każda w innym kształcie – łódki, krokodyla i żółwika.

Inwestycja, na którą w budżecie miasta przeznaczono 300 tys. zł, obejmuje również modernizację ogrodzenia. Istniejące zostanie rozebrane, a w jego miejsce powstanie nowe, wykonane z paneli z prętów stalowych.

Zielona energia w płockich placówkach

Już wkrótce na kilku płockich przedszkolach, żłobku i szkole specjalnej będą zamontowane panele słoneczne. To więcej oszczędności i mniej zanieczyszczeń.

Przedsięwzięcie zrealizuje spółka Inwestycje Miejskie. W panele wyposażone będą miejskie przedszkola nr 5, 29 i 34, a także Żłobek Miejski nr 2 i Zespół Szkół Ogólnokształcących Specjalnych nr 7.

Projekt zakłada, że na dachach budynków będą zamontowane instalacje fotowoltaiczne wolnostojące. Panele zostaną bezpośrednio włączone w instalację elektroenergetyczną placówek, a energia wyprodukowana za ich pomocą będzie w 100 proc. zużywana na potrzeby

poszczególnych obiektów. Dodatkowo w Miejskim Przedszkolu nr 5 zainstalowana będzie powietrzna elektryczna pompa ciepła służąca do podgrzewania wody użytkowej.

– Zależy nam na tym, aby jak najwięcej energii pozyskiwać z tych ekologicznych, a jak najmniej z konwencjonalnych źródeł, które zanieczyszczają środowisko – mówi prezydent Płocka Andrzej Nowakowski.

Całkowity koszt inwestycji to blisko 1 mln 200 tys. zł netto. Miasto stara się o dofinansowanie unijne w wysokości 35 procent. Jeśli wszystko pójdzie zgodnie z planem, montaż urządzeń zakończy się jesienią.

Panele słoneczne zostaną zamontowane m.in. na dachu Miejskiego Przedszkola nr 5



Bulwary wiślane – kolejna wizytówka miasta



*Bulwary wiślane
po modernizacji
– wizualizacja*

Trwa modernizacja nabrzeża wiślanego. Inwestycja została podzielona na dwa etapy: pierwszy – od mostu im. Legionów Piłsudskiego do nowego portu i wjazdu na zaplecze amfiteatru, drugi – od starego mostu do terenów Płockiego Towarzystwa Wioślarskiego.

Obecnie realizowany jest pierwszy etap, w którym zostanie przebudowana ul. Rybaki na odcinku kilometra. Powstanie m.in. nowa jezdnia, zjazdy na posesje, parkingi dla aut osobowych, nowe będą chodniki, droga rowerowa, oświetlenie oraz kanalizacja deszczowa.

Zagospodarowany zostanie teren przylegający do nabrzeża. Powstaną m.in. nowe

place i ścieżki spacerowe, nowe oświetlenie, elementy małej architektury – ławki, stojaki na rowery, zadaszenia przeciwsłoneczne, place zabaw oraz skwer biznesu (z urządzeniami do ładowania sprzętu mobilnego). Wyznaczone zostanie też miejsce na budynek do wynajęcia na cele gastronomiczno-handlowe oraz powstanie sezonowa wiaty z częścią gastronomiczną i ogólnodostępnym WC.

Uporządkowana zostanie też zieleń, powstanie m.in. aleja dębowa z ponad 70 drzew. Wokół zalewu Sobótka powstanie ścieżka biegowa o długości 4 km wraz z punktami do odpoczynku, rozciągania oraz z punktem poboru wody (poidłem). Przebudowane zostanie samo

nabrzeże na długości prawie 373 metrów i szerokości 7 metrów.

To nie koniec inwestycji, bo powstaną jeszcze dwa falochrony. Falochron nr 1 – zaokrąglony – będzie nowym obiektem i będzie zamykał port od strony północno-zachodniej. Ochroni port przed cofającą się falą i będzie pełnił też funkcję komunikacyjną, podobnie jak molo. Będzie liczył ponad 73 metry długości i 5,5 metra szerokości. Falochron nr 2 – prostopadły do nurtu – powstanie w miejscu istniejącej ostrogi. Będzie liczył 60 metrów długości i 5 metrów szerokości. Będzie wyposażony w slip.

– Obecnie trwa budowa kanalizacji sanitarnej i deszczowej wraz z podczyszczalnią wód deszczowych oraz ścieżki biegonowej wokół zalewu Sobótka – wyjaśnia prezydent Andrzej Nowakowski. – Bardzo dużo dzieje się również wokół budowy portu jachtowego, gdzie widać efektowne pogłębianie dna Wisły oraz wbijanie ścianki szczelnej, która będzie podstawą do wykonania falochronu nr 1.

Koszt inwestycji wyniesie 31,8 mln zł. W 2018 roku miasto wyda na ten cel ponad 25 mln zł.

Nowy dom dla dzieci

Przy ul. Południowej, w miejscu gdzie kiedyś działała Policijna Izba Dziecka, powstanie placówka opiekuńczo-wychowawcza. Po starym budynku nie ma już śladu, został rozebrany w połowie 2017 roku. Prace budowlane przy nowym obiekcie rozpoczną się w ciągu kilku miesięcy, tak aby ośrodek był gotowy na wiosnę 2019 roku.

Zamieszka tu część podopiecznych z placówki przy ul. Mościckiego, która musi zostać zmniejszona ze względu na zmianę przepisów. Od 1 stycznia 2021 r. w takich ośrodkach będzie mogło przebywać maksymalnie 14 dzieci. Czasowo ten limit może zostać zwiększony, aby nie rozdzielać rodzeństw. Nowa placówka

będzie dostosowana do tych wymagań – będzie miała 16 miejsc.

W ośrodku będzie siedem sypialni ze wspólną na dwa pokoje łazienką, zaplecze kuchenne z pokojem telewizyjnym oraz pokój nauki. Będą tu także pomieszczenia dla wychowawców, pralnia z suszarnią i kotłownia. Placówka będzie dostosowana do przyjęcia osób niepełnosprawnych.

W ramach inwestycji zostanie również przebudowany istniejący budynek gospodarczy i powstanie nowe ogrodzenie, a teren wokół zostanie utwardzony kostką betonową.

Budowa ośrodka ma kosztować około 2 mln zł.

Centralny Park Rekreacji



Na osiedlu Miodowa powstanie miejsce do wypoczynku i rekreacji

Tak nazywa się duży teren wypoczynkowy, który powstanie na osiedlu Miodowa między ul. Dobrzyńską, Mościckiego i Miodową a cmentarzem przy Al. Kobylińskiego. Jego utworzenie było jedną z propozycji wysuniętych podczas konsultacji dotyczących zagospodarowania osiedla, odbywających się w lutym i marcu 2016 roku.

Realizacja tego pomysłu została podzielona na etapy. W tym roku projektowany jest wygląd części parku – pomiędzy ulicami Słodową, Miodową, Skłodowskiej-Curie i Al. Kobylińskiego. Miejscy urzędnicy chcieliby, aby powstał tam teren piknikowy, plac zabaw, boisko

sportowe, mini trasy zjazdowe z wykorzystaniem ukształtowania terenu i siłownia zewnętrzna. Modernizację przejdą istniejące place zabaw. Zostaną też uporządkowane ciągi piesze, zaprojektowana mała architektura, oświetlenie oraz zieleń.

Ostateczny projekt płocczanie poznają w czerwcu. Wcześniej będzie konsultowany z mieszkańcami i radą osiedla. Jeżeli w wakacje uda się wyłonić wykonawcę budowy, pierwsze elementy parku zostaną oddane pod koniec tego roku.

Na wykonanie pierwszej części Centralnego Parku Rekreacji miasto chce przeznaczyć 1,65 mln zł.

Całkiem nowy... Nowy Rynek

W marcu będzie projekt, w maju – przetarg na wybór wykonawcy i jeszcze w tym roku jest szansa na urządzenie na nowo Nowego Rynku.

Na nową aranżację czeka fragment terenu, leżący między Antypodkową, a ul. Królewiecką. Sercem tego miejsca będzie plac, który powstanie w miejscu dawnej Podkowy. Będzie otoczony zielenią, a w jego centrum znajdzie się fontanna. Nowy będzie także układ alejek.

Całkowitą nowością będzie strefa woonef, która stanie się przedłużeniem ul. Tumskiej w kierunku alei do wysokości Antypodkowej. W strefie tej ruch samo-

chodów jest dopuszczalny, ale odbywa się bardzo powoli i pierwszeństwo mają piesi. Słowem: jest to rodzaj deptaka, po którym można przejechać. W strefie woonef ruch będzie jednokierunkowy – pojedziemy od Al. Jachowicza do ul. Królewieckiej.

Kolejną nowość to ścieżka rowerowa, która pobiegnie pod wschodnią pierzeją kamienic od ul. Tumskiej do Al. Jachowicza. Będzie też bezpieczniej, bo przejścia dla pieszych na skrzyżowaniu z Królewiecką i Tumską oraz Kaczmarzkiego zostaną wyniesione.

W budżecie miasta przeznaczono na tę inwestycję 5,5 mln zł.



Nowa aranżacja Nowego Rynku – wizualizacja

Zmienia się aleja Roguckiego



Aleja Roguckiego po przebudowie – wizualizacja

Do połowy tego roku powstanie miejsce przyjazne płocczanom, pełne zieleni i idealne do spędzania wolnego czasu. Od lipca zeszłego roku trwa kompleksowa przebudowa alei Roguckiego, która 4 hektarom terenu nada wypoczynkowo-rekreacyjny charakter.

Aż trzy czwarte alei zajmie zieleni. Sadzone są nowe drzewa, krzewy, byliny oraz łąki kwietne i trawniki – ponad 165 tys. roślin. Będzie też nowa mała architektura m.in.: ławki, stojaki rowerowe, poidła i budki dla ptaków oraz kaskady wodne.

Część robót jest już wykonana. Została ułożona nowa kanalizacja deszczowa i inne sieci podziemne, posadzona większość roślin, wytyczone chodniki i ścieżki rowerowe, a teraz układana jest ich nawierzchnia i montowane oświetlenie.

Na tym terenie powstanie też ogólnodostępna toaleta. Prace już rozpoczęto, potrwać do połowy kwietnia. Budynek ukryje sztucznie ukształtowany pagórek porośnięty zielenią, który zimą będzie wykorzystywany jako górkę saneczkową.

Przebudowa alei Roguckiego będzie kosztować ponad 13,2 mln zł.

Zadanie jest częścią projektu pn. „Rozwój terenów zieleni w mieście Płocku” wartego 13,1 mln zł, który dofinansowany jest z Unii Europejskiej w wysokości 7 mln zł.

W jego ramach zagospodarowany został też plac Dąbrowskiego przy Wieży Ciśnień. Prace zakończyły się w sierpniu 2017 r. i kosztowały ponad 500 tys. zł. Dzięki nim powstał skwer z ławkami i fotelami obrotowymi. Wieczorem plac zachwyca nową iluminacją, która zależy od pory roku zmienia swój kolor.



Iluminacja Placu Dąbrowskiego

Projekt pn.: „Rozwój terenów zieleni w mieście Płocku” współfinansowany z Funduszu Spójności w ramach Programu Operacyjnego Infrastruktura i Środowisko 2014-2020
Oś Priorytetowa II Ochrona środowiska, w tym adaptacja do zmian klimatu
Działanie 2.5 Poprawa jakości środowiska miejskiego

Zielony skwer w sercu osiedla



*W miejscu
do rekreacji
przy ul. Hermana
będzie m.in. fontanna,
podobna do tej
przy Orlen Arenie*

Zazieleni się osiedle Tysiąclecia. Znanе wielu płocczanom boisko sportowe przy ul. Hermana zamieni się w park. Asfalt zastąpią drzewa, ozdobne krzewy i trawnik. Ułożone zostaną alejki i ścieżki parkowe, staną ławki i drewniane leżaki.

Klimat do wypoczynku stworzy fontanna. Będzie miała dziesięć dysz i niekę w formie placu wodnego. Dla najmłodszych mieszkańców powstanie plac zabaw o bezpiecznej nawierzchni. Dzieci będą mogły wybierać między pięcioma urządzeniami: trampoliną, kółkiem i krzyżykiem, piramidą linową, królikiem i megafonem.

Wygospodarowana zostanie też przestrzeń na 15 miejsc postojowych wykonanych z płyt ażurowych. Teren będzie oświetlony i monitorowany. Koszt inwestycji oszacowano na około 1 mln zł.



Plac zabaw na Starówce

W tym roku na Starym Mieście, w pobliżu spichlerzy, pojawi się miejsce idealne do relaksu i zabawy, przyjazne mieszkańcom i przyjezdnym niezależnie od wieku. Powstanie tu teren rekreacyjny z pierwszym w tej części miasta placem zabaw.

Stworzone zostaną dwa tematyczne parki zabaw – jeden matematyczny, drugi geograficzny. Będą zjeżdżalnie w trzech wielkościach, ścianka i liny wspinaczkowe, przeszkody i trampoliny o zróżnicowanych średnicach. Wolny czas będzie też można spędzić przy stolikach do gry w szachy i warcaby.

Wyznaczona zostanie nowa sieć alejek spacerowych, wzdłuż których zostanie

posadzona zieleń. Jedna ze ścieżek będzie dochodziła do krawędzi skarpy, tworząc taras widokowy, z którego będzie można oglądać piękny nadwiślański krajobraz.

Teren przy spichlerzach jest zagospodarowywany w oparciu o koncepcję wyłonioną w konkursie architektoniczno-urbanistycznym w czerwcu 2017 r. Jej autorem jest Mateusz Morski. Możliwość realizacji jej założeń potwierdziły badania geologiczno-inżynierskie i analiza stateczności skarpy, które określiły szczegółowe zasady posadowienia obiektów na tym obszarze. Koszt inwestycji zostanie określony po zakończeniu procedury przetargowej.



Wizualizacja placu zabaw na starówce

Łukasiewicza z unijną dotacją

Jest to jedno z największych przedsięwzięć drogowych w Płocku w ostatnich latach – przebudowa ul. Łukasiewicza. Jej koszt przekracza 28 mln zł.

Przebudowa już się zaczęła. Obejmuje ona odcinek od skrzyżowania z ul. Tysiąclecia do skrzyżowania z ul. Długą. Do przebudowy jest nawierzchnia, chodniki, oświetlenie, powstanie też kanalizacja oraz nowe ścieżki rowerowe (będą po obydwu stronach ulicy).

Nową nawierzchnię będzie miał Most Płockiego Czerwca '76. Gruntownie zmieni się skrzyżowanie ul. Łukasiewicza z Długą. Powstanie tu turborondo (jak rondo Grabskich przy Gałczyńskiego). Będzie ułatwiało wyjazd właśnie z ul. Dłu-

giej, która łączyć się będzie z powstającą obwodnicą.

Modernizacja ul. Łukasiewicza jest elementem dużego programu mobilności miejskiej (za ponad 90 mln zł, piszemy o nim na str. 6), który musi być zrealizowany do połowy tego roku. Udało się nam zdobyć na niego ponad 66,5 mln zł unijnej dotacji.

Kontrakt na przebudowę ul. Łukasiewicza zdobyła firma Skanska. Prace będzie prowadzić etapami. W przypadku ul. Łukasiewicza w rejonie skrzyżowań z Tysiąclecia i Gałczyńskiego ulica będzie całkowicie wyłączona z ruchu na kilka tygodni. Most Płockiego Czerwca '76 i odcinki w rejonie ul. Długiej oraz 7 Czerwca 1991 r. pozostaną w czasie prac przejezdne.



Remont ul. Łukasiewicza już trwa i ma się zakończyć w połowie br.

Remont przemysłowej części miasta



Roboty budowlane w przemysłowej części miasta mają zakończyć się w połowie 2018 roku

Czy ktoś pamięta równą ulicę Przemysłową? Albo czy ktokolwiek pamięta ulicę Kostrogaj bez łąty asfaltu na dziurze w jezdni, która leżała już na innej łącie?

Decyzję o remoncie infrastruktury w tym rejonie miasta podjął prezydent Andrzej Nowakowski w tej kadencji samorządu. Przebudowa ul. Przemysłowej i Kostrogaj, a także ul. Wiadukt zaczęła się w ubiegłym roku. Zakończy się w czerwcu 2018 roku.

Powstanie tam nowa nawierzchnia, zjazdy, parkingi, ścieżka rowerowa, nowe będą chodniki, a także infrastruktura techniczna (kanalizacja deszczowa, sanitarna, sieć wodociągowa oraz elektroenergetyczna) i oświetlenie. Pojawia się

też urządzenia bezpieczeństwa ruchu drogowego: wyspy kanalizujące ruch, czy przejścia dla pieszych z azylami. Ul. Wiadukt zostanie przebudowana i „obniżona”, dzięki czemu pod starym wiaduktem kolejowym będą mogły przejeżdżać samochody wielkogabarytowe.

Miejski Zarząd Dróg przebuduje łącznie 2,2 km drogi. Inwestycja jest poważna, pochłonie 24,5 mln zł. 10,5 mln zł to dotacja unijna, którą udało się nam – jako samorządowi – zdobyć.

Przebudowa tych ulic powiązana jest z budową obwodnicy Płocka. Trzeci jej odcinek będzie krzyżować się z przedłużoną w kierunku Trzepowa ul. Przemysłową.



Inwestycje drogowe na płockich osiedlach

W ramach zrównoważonego rozwoju miasta w 2018 r. prowadzone będą inwestycje drogowe na płockich osiedlach. Łącznie na ten cel zaplanowano prawie 64 mln zł. Poniżej prezentujemy wybrane zadania związane z budową, przebudową i remontem dróg na płockich osiedlach.

- **ul. Bliska** – budowa kanalizacji sanitarnej wraz z przyłączami, nawierzchni jezdni, oświetlenia ulicznego. Koszt **800 tys. zł.**
- **ul. Borowicka** – w ramach zadania „Budowa ulic Cedrowej, Lipowej, Grabowej, Cisowej, Wiązowej, Jesionowej, Botanicznej, Wierzbowej, Wilczej, Borowickiej wraz z brakującą infrastrukturą” zostanie wybudowana ul. Borowicka na odcinku od ul. Botanicznej do ul. Liściastej (II etap inwestycji), kanalizacja deszczowa oraz nowa nawierzchnia jezdni, chodniki, zjazdy do posesji, nowe oświetlenie uliczne i droga rowerowa. Koszt **3,3 mln zł.**
- **ul. Dworcowa** – w ramach zadania pod nazwą „Budowa łącznika Dworcowa-Otolińska” zostanie opracowana dokumentacja oraz będą zrealizowane prace budowlane na ulicy w rejonie Szkoły Podstawowej nr 21. Teren zostanie kompleksowo odwodniony, a następnie będzie wybudowana infrastruktura podziemna i drogowa. Koszt **1,5 mln zł.**
- **ul. Filtrowa i Górna** – na skrzyżowaniu tych ulic powstanie rondo. Będą także wybudowane brakujące odcinki ul. Górnej, od skrzyżowania z ul. Ośnicką i Rzeczną oraz ul. Filtrowej. Powstanie nowa nawierzchnia jezdni, która zastąpi płyty drogowe, nowe chodniki z kostki betonowej i brakujące odcinki drogi rowerowej w obrębie skrzyżowania. Powstaną także zjazdy do posesji. Koszt **3,5 mln zł.**
- **ul. Kolejowa** – rozpocznie się przebudowa ulicy w zakresie budowy kanalizacji deszczowej oraz wymiany nawierzchni jezdni, przebudowy chodników, zjazdów do posesji oraz instalacji nowego oświetlenia ulicznego. Inwestycja rozpocznie się w 2018 r. i będzie kontynuowana w kolejnych latach. Koszt **500 tys. zł.**
- **ul. Kościuszki** – opracowanie dokumentacji oraz budowa chodników dla pieszych. Koszt **600 tys. zł.**
- **ul. Krakówka** – zostanie wybudowany rów odprowadzający wody opadowe z ul. Kolejowej oraz zbiornik retencyjny. Powstanie także sięgacz ulicy obsługujący zbiornik. Koszt **500 tys. zł.**
- **ul. 3 Maja** – rozpoczęcie prac związanych z rozdziałem kanalizacji ogólnospławnej na sanitarną i deszczową oraz przebudowa jezdni i wykonanie nowej nawierzchni, budowa nowych chodników i oświetlenia

ulicznego. Na realizację zadania miasto stara się o dofinansowanie z Unii Europejskiej. W budżecie zostały zabezpieczone **3 mln zł.**

- **ul. Maneżowa** – powstanie kanalizacja deszczowa, wykonana zostanie nawierzchnia jezdni, chodniki a także nowe oświetlenie uliczne. Na realizację zadania przeznaczono **2 mln zł.**
- **ul. Okopowa** – w ramach zadania pod nazwą „Budowa łącznika od ul. Okopowej do ul. Wąskiej” będą zrealizowane roboty budowlane związane z wybudowaniem łącznika ulic. Koszt **300 tys. zł.**
- **ul. Ośnicka** – rozpoczną się prace związane z budową nowej drogi, kanalizacji sanitarnej i deszczowej oraz oświetlenia ulicznego. Koszt **1 mln zł.** Prace będą kontynuowane w kolejnych latach.
- **ul. Pocztowa** – modernizacja nawierzchni jezdni oraz budowa chodnika na brakującym odcinku. Koszt **1,5 mln zł.**
- **ul. Poprzeczna** – opracowanie dokumentacji oraz realizacja prac budowlanych. Koszt **600 tys. zł.**
- **ul. Rozego i Kołłątaja** – w ramach zadania pod nazwą „Budowa ulic: Staszica, Heweliusza, Kołłątaja, Kopernika, Stodółkiewicza, Krzywickiego, Kolberga, Rozego” zostanie zakończona przebudowa ulic Kołłątaja i Rozego. Zostanie wybudowana kanalizacja deszczowa oraz

nowa nawierzchnia jezdni, chodniki, zjazdy do posesji, nowe oświetlenie uliczne i nasadzenia zieleni. Koszt **2 mln zł.**

- **ul. Rzeczna** – opracowanie dokumentacji oraz realizacja prac budowlanych związanych z budową drogi. Koszt **600 tys. zł.**
- **ul. Swojska** – budowa ulicy na odcinku od skrzyżowania z ul. Czwartaków do zmodernizowanego w latach poprzednich fragmentu ul. Swojskiej. Przebudowa kanalizacji sanitarnej oraz budowa drogi z nową nawierzchnią jezdni, chodnikami i oświetleniem ulicznym. Koszt **blisko 1 mln zł.**
- **ul. Zielona** – w ramach zadania pod nazwą „Rozbudowa ulicy Zielonej etap I” będą kontynuowane prace budowlane związane z przebudową ulicy. W budżecie zabezpieczono **blisko 2,2 mln zł.**



W ubiegłym roku wyremontowana została m.in. ul. Traugutta

Ponad 11 km nowych dróg rowerowych



Obecnie mamy w Płocku ponad 50 km dróg rowerowych

W 2018 roku wybudujemy w Płocku blisko 11,5 km nowych dróg rowerowych.

Magistrała rowerowa wzdłuż ulic Wyszogrodzka – Piłsudskiego – Jachowicza – Kobylińskiego

Droga rowerowa R-1 będzie miała blisko 4 km długości. Będzie przebiegać wzdłuż głównej arterii komunikacyjnej Płocka i połączy centrum miasta z Podolszycami. W ramach inwestycji powstanie droga rowerowa o nawierzchni asfaltowej oraz

chodniki z kostki betonowej, przebudowana zostanie infrastruktura podziemna i naziemna w rejonie skrzyżowań i w miejscach ewentualnych kolizji z istniejącymi sieciami. Z budowaną drogą rowerową zostaną połączone już istniejące ścieżki rowerowe w ulicach: Graniczna, Otolińska, Kobylińskiego, Nowaka, Łukasiewicza.

Inwestycja kosztować będzie ponad 8,5 mln zł. Na realizację zadania miasto pozyskało ponad 4,8 mln zł dofinansowania z Unii Europejskiej oraz prawie

3,5 mln zł z budżetu państwa w ramach „Programu rozwoju gminnej i powiatowej infrastruktury drogowej na lata 2016-2019”. Prace za ponad 200 tys. zł sfinansują Wodociągi Płockie.

Droga rowerowa wzdłuż ulic Mickiewicza, Tysiąclecia, Łukasiewicza

Budowa blisko 7,4 km dróg rowerowych będzie zrealizowana w ramach projektu „Rozwój systemu zrównoważonej mobilności miejskiej na terenie Obszaru Funkcjonalnego Miasta Płocka”, obejmującego różne zadania, m.in. zakup autobusów hybrydowych czy rozbudowę ul. Łukasiewicza.

Elementem inwestycji jest też budowa dróg rowerowych wzdłuż ulic Mickiewicza i Tysiąclecia oraz Łukasiewicza. Cały projekt kosztuje 92,5 mln zł, a miasto na jego realizację pozyskało ponad 66,5 mln zł dotacji z UE.

Droga rowerowa wzdłuż Al. Kobylińskiego

Powstanie także dokumentacja projektowo-kosztorysowa oraz będzie wybudowany 200-metrowy odcinek drogi rowerowej wzdłuż Al. Kobylińskiego, na odcinku od al. Nowaka do ul. Łukasiewicza. Jest to drugi etap inwestycji zgłoszonej przez mieszkańców w Budżecie Obywatelskim Płocka. Koszt inwestycji wyniesie ponad 100 tys. zł.

Budowa parkingów

W Płocku przybędzie miejsc parkingowych. W 2018 roku miasto będzie kontynuować rozbudowę parkingu wraz z infrastrukturą przy cmentarzu komunalnym przy ul. Bielskiej.

W pierwszym etapie wykonane zostały 92 miejsca parkingowe (parking został oddany pod koniec 2015 roku). W tym roku miasto wybuduje 223 miejsca parkingowe, w tym 28 miejsc przeznaczonych będzie dla osób niepełnosprawnych. Powstanie też 100 stanowisk dla rowerów. Zakres prac obejmuje też wykonanie oświetle-

nia, kanalizacji deszczowej oraz zagospodarowanie terenu i nasadzenie zieleni.

Inwestycja jest jednym z zadań w ramach projektu „Rozwój systemu zrównoważonej mobilności miejskiej na terenie Obszaru Funkcjonalnego Miasta Płocka” (o którym piszemy na str. 7), na który miasto pozyskało dofinansowanie z Unii Europejskiej. W budżecie miasta na realizację inwestycji zabezpieczone zostało 3 mln zł.

c.d. na str. 30

c.d. ze str. 29

Miejsca parkingowe powstaną też przy ogrodzie zoologicznym przy ul. Norbertańskiej – 123 dla samochodów osobowych i sześć miejsc postojowych dla autobusów. Na zadanie zabezpieczono 800 tys. zł.

W tym roku powstaną też m.in. parkingi, które mieszkańcy wybrali do realizacji w głosowaniu na Budżet Obywatelski Płocka: przy Szkole Podstawowej nr 5 na osiedlu Radziwie (dziesięć miejsc parkingowych, w tym jedno dla osób niepełnosprawnych) i przy Specjal-

nym Ośrodku Szkolno-Wychowawczym nr 2 przy ul. Lasockiego na osiedlu Dworcowa (dziewięć miejsc parkingowych). W obydwu przypadkach w ramach zadania inwestycyjnego zostanie też utwardzony teren, wykonane drogi dojazdowe i nasadzona zielen.

Kolejnych dziewiętnaście miejsc parkingowych, również wybranych w głosowaniu BOP, zostanie wybudowanych przy ul. Otolińskiej (na terenie zlokalizowanym w pobliżu torów kolejowych, po przeciwnej stronie ulicy znajduje się m.in. siedziba Straży Miejskiej). Na to zadanie zabezpieczono w budżecie miasta 250 tys. zł



Parking przy ul. Norwida to jeden ze zwycięskich projektów Budżetu Obywatelskiego Płocka

Boisko na osiedlu Łukasiewicza



Przy dawnym Gimnazjum nr 5 przy ul. Królowej Jadwigi w ramach Budżetu Obywatelskiego Płocka zostały zamontowane m.in. urządzenia do ćwiczeń. Teraz przy szkole zostanie wybudowane boisko do piłki nożnej.

Na osiedlu Łukasiewicza zostanie wybudowany nowy obiekt sportowy. Boisko do piłki nożnej powstanie na terenie dawnego Gimnazjum nr 5 przy ul. Królowej Jadwigi. Obiekt będzie miał wymiary 50x30 metrów, nawierzchnię ze sztucznej trawy oraz odwodnienie. Wokół niego staną piłkochwyty, aby futbolówka nie wydostawała się poza plac gry.

Obszar dookoła boiska też będzie zagospodarowany i utwardzony kostką brukową. Ustawione zostaną obiekty małej architektury, czyli ławki, stojaki na rowery, kosze na śmieci i wieszaki na plecaki. W otoczeniu boiska zostaną też nasadzone drzewa i krzewy.

Koszt inwestycji wyniesie 680 tys. zł.

Kompleks boisk na osiedlu Tysiąclecia

Boisko do piłki ręcznej, wielofunkcyjne do siatkówki i koszykówki, bieżnia i skocznia w dal powstaną w przy Szkole Podstawowej nr 16 przy ul. Piasta Kołodzieja.

Na nowym obiekcie będzie można trenować biegi na trzytorowej bieżni okólnej, która będzie miała 60-metrowy prosty odcinek. Bieżnia powstanie wokół boiska do piłki ręcznej o polu gry 40 na 20 metrów. Do dyspozycji użytkowników będzie także drugie, wielofunkcyjne

boisko. Na nim będą mogły być rozgrywane mecze piłki siatkowej i koszykowej, dlatego zostaną zamontowane tablice do gry w kosza i demontowalne słupki do gry w siatkówkę. Oba boiska zabezpieczą piłkochwyty.

W tym roku planowane jest opracowanie dokumentacji projektowo-kosztorysowej oraz rozpoczęcie przebudowy boisk. Na ten cel w budżecie miasta został zabezpieczony milion złotych.

Sala gimnastyczna dla uczniów „Osiemnastki”



Na miejscu rozebranej sali gimnastycznej stanie nowy, większy obiekt sportowy

Nowy obiekt powstanie na osiedlu Skarpa przy Szkole Podstawowej nr 18. Będzie znacznie większy od poprzedniej, rozebranej w zeszłym roku sali gimnastycznej. Wymiary nowego obiektu to 24 na 26 metrów, dzięki czemu podczas lekcji wf będzie mogło tu jednocześnie ćwiczyć około 50 uczniów, natomiast w trakcie apeli i zbiórek okolicznościowych przebywać do 200 osób.

W nowej sali gimnastycznej będą mogły być rozgrywane mecze koszykówki albo mini piłki ręcznej – wyrysowane zostanie

po jednym boisku do tych dyscyplin – lub równolegle dwa spotkania siatkówki – wielkość obiektu pozwala wyznaczyć dwa boiska siatkarskie.

Do sali przylegać będzie budynek z szatniami, prysznicami, magazynami sprzętu sportowego oraz pokojem dla trenerów. Sala i jej zaplecze będzie dostosowane do potrzeb uczniów niepełnosprawnych.

Inwestycja będzie kosztować prawie 3,4 mln zł.

Uczniowie z SP 18 zyskają nowoczesny obiekt, podobny do tych jakie funkcjonują przy innych placówkach.

Na zdjęciu zajęcia w sali gimnastycznej przy SP 16.



Modernizacja stadionu Wisły Płock



Stadion Wisły Płock przy ul. Łukasiewicza powstał na początku lat 70. dwudziestego wieku. Na początku tego stulecia przeszedł gruntowny remont, ale od tamtej pory obiekt „zestarzał się”, dlatego samorząd Płocka zdecydował o modernizacji stadionu.

Inwestycja będzie prowadzona przez kilka lat. W 2018 r. planowane jest wyłonienie wykonawcy w formule „zaprojektuj i wybuduj” oraz rozpoczęcie realizacji zadania. Wiosną zostanie ogłoszony przetarg na wybór wykonawcy inwestycji, który

w pierwszej kolejności opracuje program funkcjonalno-użytkowy w oparciu o istniejącą koncepcję modernizacji stadionu. Kolejnym krokiem będą prace budowlane – w pierwszej kolejności burzenie istniejących trybun i budowa nowych.

Nowy stadion Wisły Płock będzie posiadał 15 tys. miejsc siedzących całkowicie zadanych oraz szereg rozwiązań funkcjonalnych dedykowanych organizowaniu meczów piłkarskich, imprez sportowych i kulturalnych. W 2018 r. na ten etap prac zabezpieczono 3 mln zł.

Nowa siedziba POKiS

Latem tego roku Płocki Ośrodek Kultury i Sztuki zainauguruje działalność w nowej siedzibie przy ul. Jakubowskiego.

POKiS jest prężnie działającą jednostką samorządu, można napisać, że tu zawsze coś się dzieje. Instytucja potrzebuje jednak miejsca na to, by się rozwijać. Stąd pomysł, by oddać do jej dyspozycji duży obiekt, w którym Ośrodek będzie miał taką perspektywę.

Od ubiegłego roku trwają prace nad adaptacją budynku dawnej Szkoły Podstawowej nr 4, a ostatnio Gimnazjum nr 2. Remont zakończy się latem

tego roku. Budynek dawnej „czwórki” zmieni się nie do poznania. W piwnicy powstanie m.in. sala do prób zespołów muzycznych, sala kinowa, pracownia montażu filmu. Na piętrach będą pracownie fotograficzne, plastyczne, studio nagrań, sale do prób wokalnych, a także sala baletowa.

Dawna sala gimnastyczna „czwórki” zamieni się w salę koncertową z uniwersalną sceną. Adaptacja szkoły na nową siedzibę POKiS kosztować będzie prawie 4,3 mln zł. Zdobyliśmy unijną dotację na ten cel w wysokości blisko 2,8 mln zł.

*Budynek przy ul.
Jakubowskiego
zyska też nową
elewację*



Kultura – 24,9 mln zł



*W tym roku będziemy świętować 30-lecie współpracy partnerskiej z niemieckim miastem Darmstadt.
Na zdjęciu uczestnicy parady podczas Pikniku Europejskiego w 2017 r.*

Z budżetu miasta finansowana jest działalność prowadzonych przez samorząd instytucji kultury, czyli Płockiego Ośrodka Kultury i Sztuki, Płockiej Orkiestry Symfonicznej, Książnicy Płockiej, Płockiej Galerii Sztuki i Chóru Pueri i Puellae Cantores Plocenses.

Miasto także organizuje lub wspiera organizację wielu imprez. W 2018 rok w Płocku odbędą się m.in.: Festiwal Muzyki Jednogłosowej, Piknik Europejski, Noc Muzeów,

Jarmark Tumski, Dni Historii Płocka. Będą też plenerowe festiwale cieszące się dużą popularnością, m.in.: Audioriver, Polish Hip Hop Festival, Letni Festiwal Muzyczny, Disco nad Wisłą, Rynek Sztuki czy Vistula Folk Festiwal.

W tym roku przypada 100-lecie odzyskania przez Polskę niepodległości, dlatego wiele wydarzeń organizowanych przez płockie placówki będzie nawiązywać do tej ważnej rocznicy.

Sport – 5,6 mln zł

Samorząd Płocka wspiera działalność płockich klubów sportowych i stowarzyszeń kultury fizycznej, m.in. dofinansowując szkolenia w zakresie kultury fizycznej, starty płockich zawodników w zawodach sportowych o zasięgu lokalnym, ogólnopolskim i międzynarodowym oraz organizację imprez sportowo – rekreacyjnych. Miasto ponosi też koszty funkcjonowania m.in. kąpieliska miejskiego na Sobótcie, ścianki wspinaczkowej w Orlen Arenie oraz współorganizacji wydarzeń sportowych.

W 2018 roku w Płocku odbędą się m.in. kolejne edycje cyklicznych imprez sportowych, mecze piłkarzy ręcznych i nożnych oraz turnieje w innych dyscyplinach sportowych.

Wśród wydarzeń sportowych będą: biegi uliczne, w tym kolejna edycja Półmaratonu Dwóch Mostów, zawody w triathlonie – Garmin Iron Triathlon oraz Ogólnopolski Triathlon o Puchar Prezydenta Płocka, Drift Masters, turniej w piłce ręcznej plażowej czy Lotto Poland Bike Marathon.



Po raz kolejny odbędzie się w Płocku niezwykle widowiskowa impreza Garmin Iron Triathlon. W ubiegłym roku meta ustawiona była na placu przed ratuszem.

Bezpieczeństwo – 24 mln zł



Strażnica na osiedlu Radziwie ma być gotowa w tym roku

Wydatki na zapewnienie bezpieczeństwa w mieście ponoszone są m.in. na pokrycie kosztów trzech dodatkowych etatów policji w rewirach dzielnicowych, rekompensat za czas służby przekraczający normę, nagród dla policjantów Komendy Miejskiej Policji w Płocku, utrzymania w sprawności technicznej radiowozów Samodzielnego Pododdziału Prewencji Policji w Płocku czy finansowanie działalności ochotniczych straży pożarnych.

Miasto wspiera też budowę strażnicy na osiedlu Radziwie. Zadanie pod nazwą

„Budowa Jednostki Ratowniczo – Gaśniczej Nr 2 Państwowej Straży Pożarnej w Płocku przy ul. Popłacińskiej 8” rozpoczęło się kilka lat temu.

Dotychczas z budżetu miasta dofinansowaliśmy inwestycję kwotą w wysokości blisko 4 mln zł. W tym roku na ten cel zostanie przekazanych ponad 800 tys. zł.

W 2018 roku strażnica ma być już gotowa. Łączna kwota wydatków na tę inwestycję to ponad 9,7 mln zł.

Ochrona zdrowia – 8,9 mln zł



Samorząd Płocka finansuje m.in. realizację programów polityki zdrowotnej dla mieszkańców. Ich adresatami są osoby z różnych grup wiekowych. Najmłodsi płocczanie mogą skorzystać z darmo-


wych szczepień przeciwko meningokokom i pneumokokom. Do dziewcząt dwunastoletnich kolejny rok adresowany jest program profilaktycznych szczepień przeciwko HPV, czyli wirusowi brodawczaka ludzkiego, wywołującemu raka szyjki macicy. Na rzecz uczniów realizowany jest program profilaktyczno-zdrowotny z zakresu stomatologii, a dla dzieci z klas II szkół podstawowych program profilaktyki wad postawy.

Dorośli mogą wziąć udział w programach profilaktyki i wczesnego wykrywania nowotworów jelita grubego, sprawdzić, czy nie są nosicielami wirusa, a osoby w wieku 65 + zaszczepić się przeciwko grypie.

Pomoc społeczna oraz polityka społeczna – 161,4 mln zł

Kwota przeznaczona jest m.in. na wypłaty zasiłków celowych przeznaczonych na zakup żywności lub wykupienie posiłków dla dzieci i osób dorosłych oraz finansowanie zakupu posiłków dla dzieci w szkołach i osób dorosłych w barze. Tą formą pomocy Miejski Ośrodek Pomocy Społecznej planuje objąć około 5.100

osób. Pieniądze będą też wykorzystane na prowadzenie świetlic środowiskowych dla dzieci i młodzieży, wypłatę świadczeń pielęgnacyjnych i specjalnych, zasiłków opiekuńczych, rodzinnych, świadczeń z funduszu alimentacyjnego, pomoc osobom bezdomnym oraz wypłatę świadczeń z programu „Rodzina 500+”.





WWW.PLOCK.EU